



Conseil de direction

Conseil de direction

Isnes, le 2 avril 2021.

Ir. Annick FOURMEAUX

Directrice générale

Département de l'Aménagement du Territoire et de l'Urbanisme

Direction du développement territorial

Rue des Brigades d'Irlande, 1

5100 – JAMBES

Vos réf. : DATU/DDT/AF/MD/TB/JCJ/D5000/BdH

Nos réf. : CDir/SD/2021/10-S6-D8/02

Objet : ELIA Asset S.A.

Inscription d'un périmètre de réservation pour l'implantation d'une liaison électrique THT
entre Avelgem et Courcelles – Projet « Boucle du Hainaut »
Consultation en application de l'article D.II.48, §4 du CoDT.

Madame la Directrice générale,
Chère Madame FOURMEAUX,

Nous avons bien reçu votre courrier du 11 février dernier dont objet sous rubrique.

Afin de cadrer au mieux à votre demande, nous avons pu échanger avec Jean-Christophe JAUMOTTE,
Attaché qualifié au sein de votre Direction.

A cette occasion, il nous a été précisé votre attente, à savoir que pour les communes accompagnées
par notre Fondation (notamment dans le cadre d'opérations de développement rural ou de
programmes communaux de développement de la nature), nous répertorions les projets qui
pourraient être impactés par la construction de la Boucle du Hainaut.

Vous trouverez donc ci-dessous, cette liste de projets, réalisés ou prévus, qui seront impactés.

./..

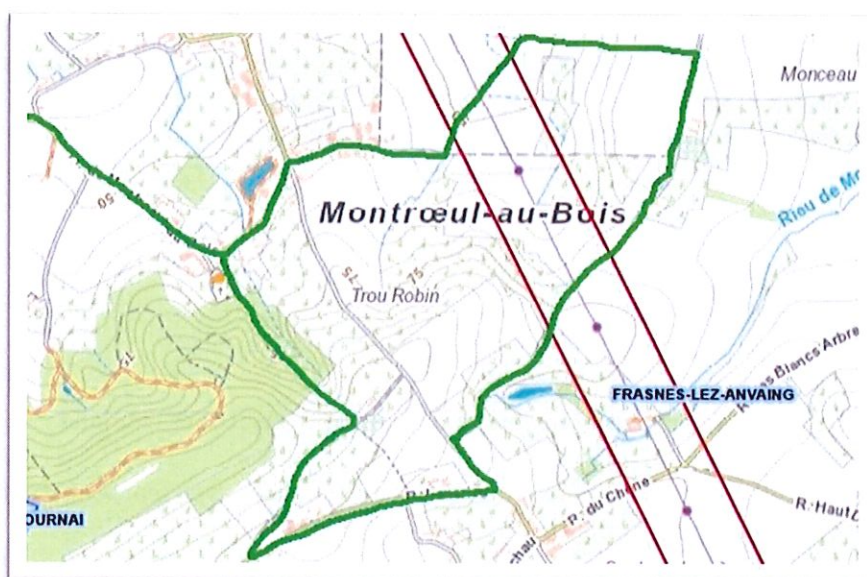
./..

Mis à part à l'étang de Launoy (Pont-à-Celles), tous les projets soit, sont localisés dans le corridor proposé par Elia, soit traversent ce périmètre de réservation. Concernant l'étang de Launoy, bien que situé hors du corridor, sa proximité risque néanmoins d'impacter fortement les projets et actions qui y sont menés.

- Commune de Frasnes-lez-Anvaing

Le périmètre de réservation impacte un projet mené dans le cadre du plan communal de développement de la nature de Frasnes : le sentier du Trou Robin (surligné en couleur verte sur l'extrait cartographique ci-dessous¹). Celui-ci a effectivement été valorisé avec l'aide d'un subside de la Région wallonne.

Section 1.7 du dossier cartographique :



./..

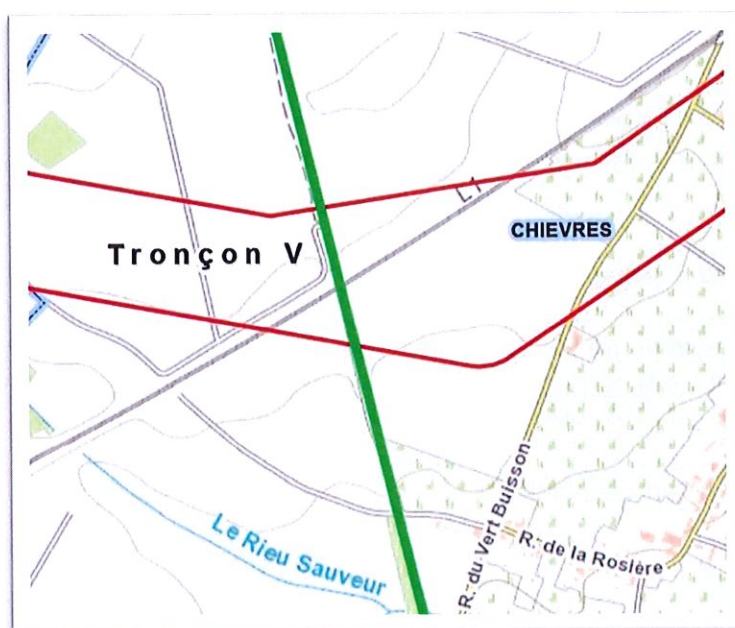
¹ Nous procédons de la sorte pour chaque projet, afin de vous faciliter la visualisation de leur localisation.

./..

- **Commune de Chièvres**

Un projet, sélectionné dans le cadre de l'élaboration du programme communal de développement rural de Chièvres, sera impacté : la liaison douce reliant Ladeuze à Ormeignies (Ath) a été choisie par les habitants afin de figurer dans le futur PCDR de la commune (ce projet n'a cependant pas encore été priorisé). Le tracé de l'ancienne ligne de chemin de fer 81 envisagé pour être réhabilitée en liaison douce traverse le corridor, comme vous pouvez le voir sur l'extrait cartographique ci-dessous.

Section 1.12 du dossier cartographique :



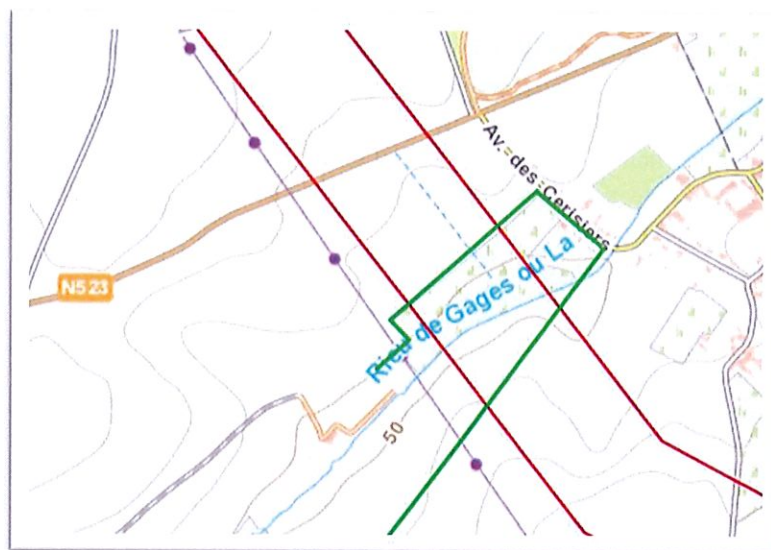
- **Commune de Brugelette**

Un projet inscrit dans le PCDR de la commune de Brugelette risque d'être impacté par le tracé du corridor proposé : « Structurer les déplacements au fil de la Dendre et s'accrocher au réseau intercommunal ». Suite à l'organisation de balades citoyennes de repérage, la commune est actuellement occupée à constituer un dossier en vue de pouvoir répondre à un futur appel à projets de mobilité douce. Le tracé traverse, à deux endroits, le périmètre de réservation.

./..

./..

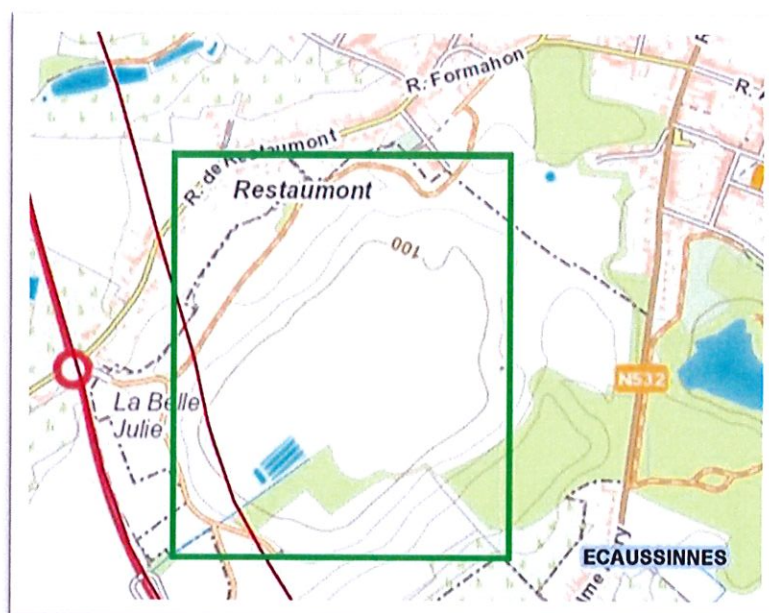
Section 1.16 du dossier cartographique :



- Commune d'Ecaussinnes

Le périmètre de réservation proposé impacte un projet PCDN de la commune. En effet, des visites nature sont organisées à la carrière de Restaumont. De plus, un des projets du Plan d'actions 2.0 d'Ecaussinnes vise à valoriser le site des carrières et à sensibiliser à la biodiversité du site.

Section 1.23 du dossier cartographique :



./..

./..

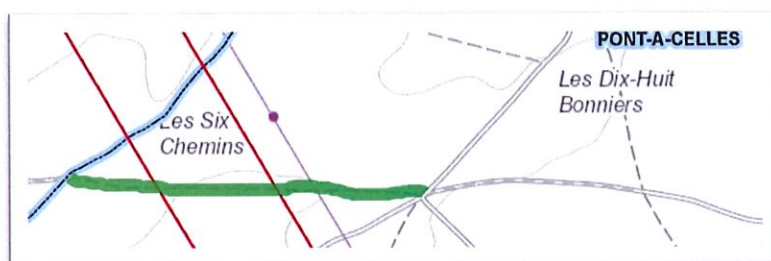
- **Commune de Pont-à-Celles**

Deux projets de cette commune risquent d'être impactés par le corridor : un projet mené dans le cadre du PCDR et un relevant du PCDN.

○ Liaison lente Seneffe-Rosseignies-Pont-à-Celles (PCDR)

La voie lente de ce projet mené dans le cadre de l'opération de développement rural de Pont-à-Celles traverse le périmètre de réservation. A ce stade, la demande de convention-exécution (visant à obtenir l'accord et le financement de la Région wallonne) se trouve sur la table de la Ministre de la Ruralité.

Section 1.28 du dossier cartographique :



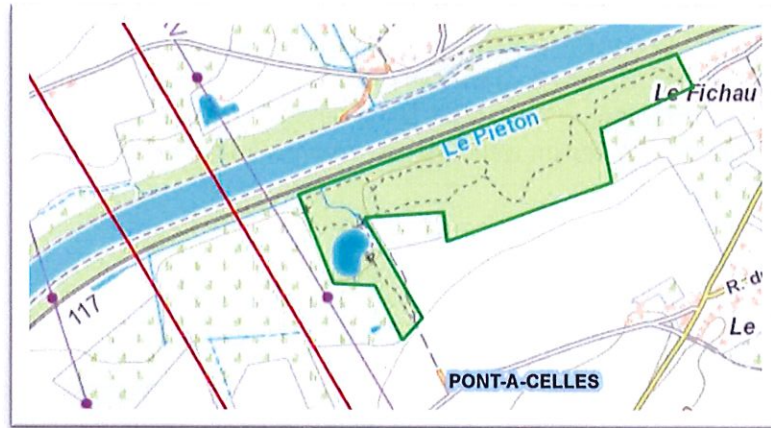
○ Étang de Launoy (PCDN)

Plusieurs projets sont menés à l'étang de Launoy. La Commune de Pont-à-Celles a notamment bénéficié de subventions dans le cadre de son plan communal de développement de la nature pour y installer des panneaux didactiques, créer un verger et organiser des balades. Comme précisé en introduction, bien que situé hors du périmètre, sa proximité risque néanmoins d'impacter fortement les projets et actions qui y sont menés.

./..

./..

Section 1.29 du dossier cartographique :



J'espère ainsi avoir répondu à votre demande. Je reste bien entendu à votre disposition pour tout renseignement complémentaire.

Vous souhaitant bonne réception de la présente, je vous prie de croire, Madame la Directrice générale, Chère Madame FOURMEAUX, en l'assurance de mes meilleurs sentiments.

Corine BILLOUEZ
Directrice générale